CITTA' METROPOLITA DI REGGIO CALABRIA
REGGIO CALABRIA

VARIANTE TECNICA E SUPPLETIVA

Completamento della Sistemazione Idraulica del Torrente Salice nel Comune di Ardore (RC)

Elaborati:

1	- RELAZIONE TECNICA	
2	- COROGRAFIA	Scala 1:25000
3	- PLANIMETRIA GENERALE	Scala 1:1000
4	- PLANIMETRIE CATASTALI (Intervento n. 1 e Intervento n.2)	Scala 1:2000
5a	- RILIEVO PLANIMETRICO E SEZIONI (Intervento n. 1 dalla Sez. 1 alla Sez. 20)	Scala 1:500
5b	- RILIEVO PLANIMETRICO E SEZIONI (Intervento n. 2 dalla Sez. 34 alla Sez. 46)	Scala 1:500
6a	- PLANIMETRIA E SEZIONI DI PROGETTO (Intervento n. 1 dalla Sez. 1 alla Sez. 20)	Scala 1:500
6b	- PLANIMETRIA E SEZIONI DI PROGETTO (Intervento n. 2 dalla Sez 34 alla Sez. 46)	Scala 1:500
7a	- PROFILO STATO DI FATTO E DI PROGETTO (Intervento n. 1 sez 1-20)	Scala 1:1000
7b	- " " " " " (Intervento n. 2 sez 34 - 46)	Scala 1:500
8a	- PLANIMETRIA PARTICOLAREGGIATA (Intervento n. 1)	Scala 1:200
8b	- PLANIMETRIA PARTICOLAREGGIATA (Intervento n. 2)	Scala 1:200
9	- RAPPRESENTAZIONE FOTOGRAFICA	
9b	- VISTA AERIA (intervento n. 1 e n.2)	Scala 1:2000
10	- SEZIONI - Muro Argine e Collettore a cielo aperto - Intervento n. 1	Scala 1:50
11	- SEZIONE TIPO Intervento N. 2	Scala 1:50
12	- CALCOLI STATICI (Muro d'argine Intervento n. 1)	
13	- " " " (Collettore Aperto in C.A. Intervento n. 1))	
14	- ESECUTIVI CANTIERE (Muro d'Argine Intervento n. 1))	Scala 1:50
15	- " " " (Collettore Aperto Intervento n.1)	Scala 1:50
16	- CALCOLO E VERIFICHE IDRAULICHE TORRENTE SALICE	
17	- RELAZIONI SUI MATERIALI	
18	- RELAZIONE GEOTECNICA	
19	- RELAZIONE SULLE FONDAZIONI	
20	- ELENCO PREZZI UNITARI DI PERIZIA	
21	- COMPUTO METRICO DI PERIZIA	
22	- QUADRO COMPARATIVO	
23	- QUADRO ECONOMICO	
24	- SCHEMA ATTO DI SOTTOMISSIONE	
25	- PIANO DI MANUTENZIONE DELL'OPERA	
29	- PIANO SICUREZZA CANTIERE	
29	- ELENCO PREZZI DELLA SICUREZZA DI VARIANTE	
30	- COMPUTO SICUREZZA DI VARIANTE	
31	- CRONOPROGRAMMA DI VARIANTE	

Progettista: Dott.Ing. Francesco OLIVA

Direttore dei Lavori: Dott.Ing. Francesco OLIVA

Reggio Calabria lì':

Responsabile Unico del Procedimento:
Geom. Saverio CALAFIORE

SEZIONI DI PROGETTO INTERVENTO N.1 (Sez. 34-46)

Prog. : 633.02
N° Sez : 34
Area St:
Area Rp:
Profilo esist.: ———
Quota RIF: 0.00 slm

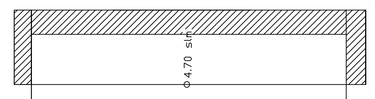

Quota Testa muro/estradosso cop	7.23	7.25	7.30
Quota al piede	4.70	4.70	4.70
Distanza Parziale	11.00.		
Distanza Progressiva	0.00		11.00

Prog. : 649.26
N° Sez : 35
Area St:
Area Rp:
Profilo esist.: ———
Quota RIF: 0.00 slm

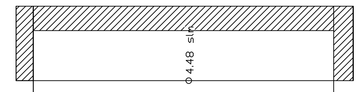

Quota Testa muro/estradosso cop	7.18	7.18	7.22
Quota al piede	4.70	4.48	4.48
Distanza Parziale	10.50		
Distanza Progressiva	0.00		11.00

Prog. : 649.26
N° Sez : 36
Area St:
Area Rp:
Profilo esist.: ———
Quota RIF: 0.00 slm

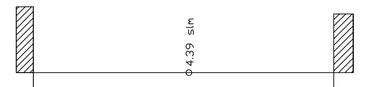

Quota Testa muro/estradosso cop	6.27		6.52
Quota al piede	4.22	4.39	4.22
Distanza Parziale	10.50		
Distanza Progressiva	0.00		11.00

Prog. : 654.69
N° Sez : 37
Area St:
Area Rp:
Profilo esist.: ———
Quota RIF: 0.00 slm

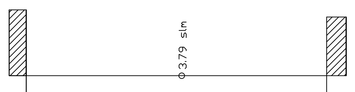

Quota Testa muro/estradosso cop	6.07		6.39
Quota al piede	3.79	3.79	3.79
Distanza Parziale	9.36		
Distanza Progressiva	0.00		9.36

Prog. : 655.46
N° Sez :38
Area St:
Area Rp:
Profilo esist.: ———
Quota RIF: 0.00 slm

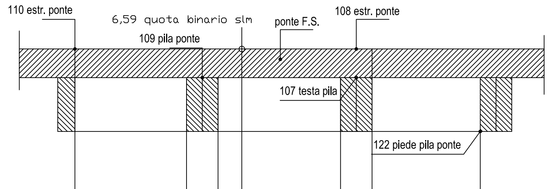

Quota Testa muro	5.59	5.59	5.59	5.59	6.59	5.59	5.59	5.59	3.71	5.59								
Quota al piede	3.71	3.71	3.71	3.71	3.71	3.71	3.71	3.71	3.71	3.71								
Distanze Parziali	3.90		1.20	4.28		1.20	3.75											
Distanze Progressive	0.00	3.90	5.10		9.38	10.58		14.29										

Prog. :664.90
N° Sez :39
Area St:
Area Rp:
Profilo esist.: ———
Quota RIF: 0.00 slm

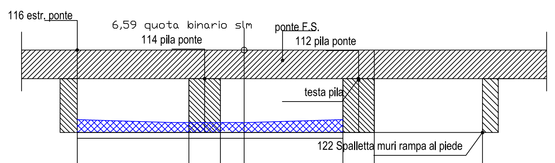

Quota Testa muro	5.59	5.59	5.59	5.59	6.59	5.59	5.59	5.59	3.68	5.59								
Quota al piede	3.68	3.68	3.68	3.68	3.68	3.68	3.68	3.68	3.68	3.68								
Distanze Parziali	3.90		1.20	4.28		1.20	3.75											
Distanze Progressive	0.00	3.90	5.10		9.38	10.58		14.33										

Prog. : 688.08
N° Sez : 40
Area St:
Area Rp:
Profilo esist.: ———
Quota RIF: 0.00 slm

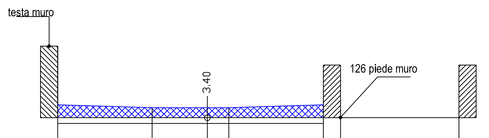

Quota Testa muro/ Estradosso cop	5.90	5.90	3.40	3.40	5.25	5.25	5.20	5.20										
Quota al piede	2.99	2.99	3.40	3.40	3.41	3.41	3.41	3.41										
Distanze Parziale	9.28				0.60	4.14												
Distanze Progressive	0.00			9.28	9.88		14.02											

Prog. : 691.24
N° Sez :41
Area St:
Area Rp:
Profilo esist.: ———
Quota RIF: 0.00 slm

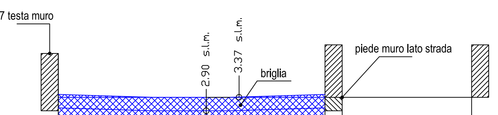

Quota Testa muro/ Estradosso cop	4.98	4.98	2.90	2.90	5.20	5.20	4.98											
Quota al piede	2.90	2.90	2.90	2.90	3.37	3.37	3.37											
Distanze Parziale	9.32				0.60	4.52												
Distanze Progressive	0.00			9.32	9.92		14.44											

Prog. : 705.29
N° Sez : 42
Area St:
Area Rp:
Profilo esist.: ———
Quota RIF: 0.00 slm

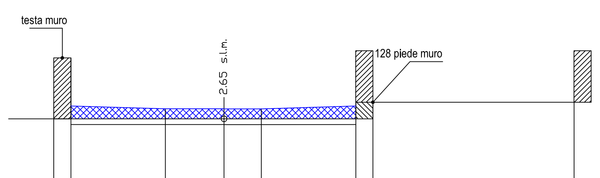

Quota Testa muro/ Estradosso cop	4.78	4.78	2.65	2.65	5.03	5.03	4.99											
Quota al piede	2.67	2.67	2.65	2.65	3.23	3.23	3.23											
Distanze Parziale	0.60		9.95		0.60	6.98												
Distanze Progressive	0.00	0.60		10.55	11.15		18.13											

Prog. : 716.10
N° Sez :43
Area St:
Area Rp:
Profilo esist.: ———
Quota RIF: 0.00 slm

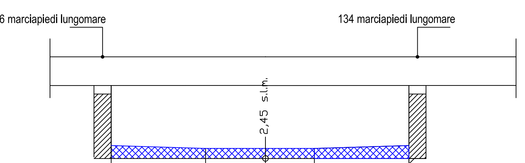

Quota Testa muro/ Estradosso cop	6.00	6.00	2.45	2.45	6.00	6.00												
Quota al piede	2.45	2.45	2.45	2.45	2.45	2.45												
Distanze Parziale	10.40																	
Distanze Progressive	0.00				10.40													

Prog. : 738.44
N° Sez : 44
Area St:
Area Rp:
Profilo esist.: ———
Quota RIF: 0.00 slm

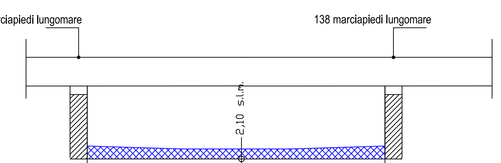

Quota Testa muro/ Estradosso cop	6.00	6.00	2.10	2.10	6.00	6.00												
Quota al piede	2.10	2.10	2.10	2.10	2.10	2.10												
Distanze Parziale	10.40																	
Distanze Progressive	0.00				10.40													

Prog. : 772.85
N° Sez : 45
Area St:
Area Rp:
Profilo esist.: ———
Quota RIF: 0.00 slm

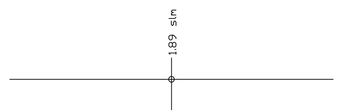

Quota Testa muro/ Estradosso cop	1.89	1.89	1.89	1.89	1.89	1.89												
Quota al piede																		
Distanze Parziale																		
Distanze Progressive																		

Prog. : 816.93
N° Sez : 46
Area St:
Area Rp:
Profilo esist.: ———
Quota RIF: 0.00 slm

Quota Testa muro/ Estradosso cop	0.70	0.70	0.70	0.70	0.70	0.70												
Quota al piede																		
Distanze Parziale																		
Distanze Progressive																		

PLANIMETRIA DI PROGETTO INTERVENTO N.1 (Sez. 34-46)

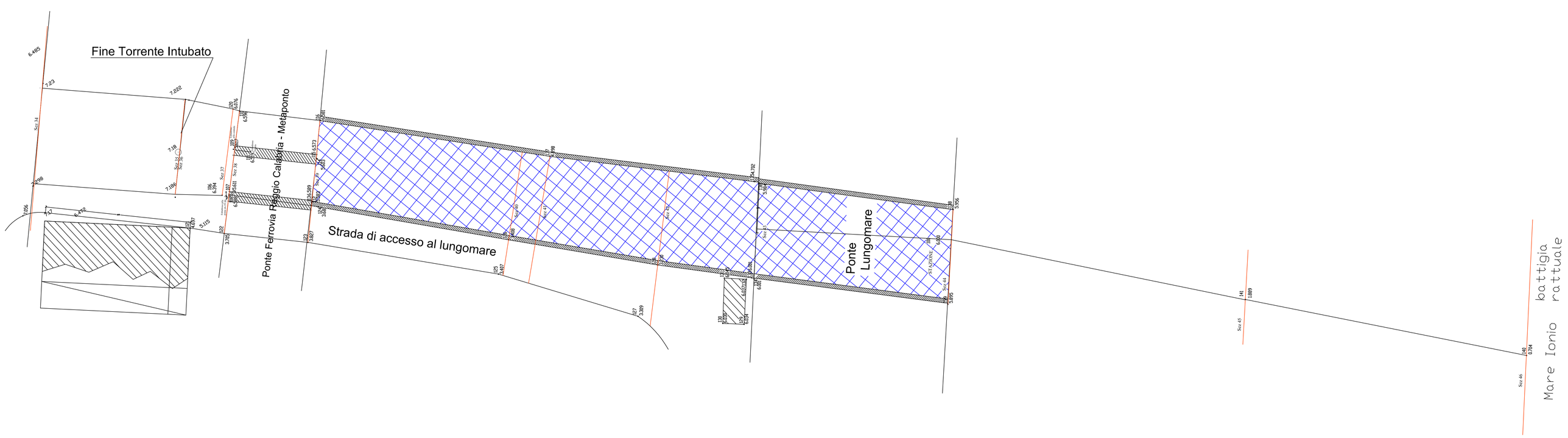

PLANIMETRIA DI PROGETTO INTERVENTO N.1 (Sez. 34-46)