
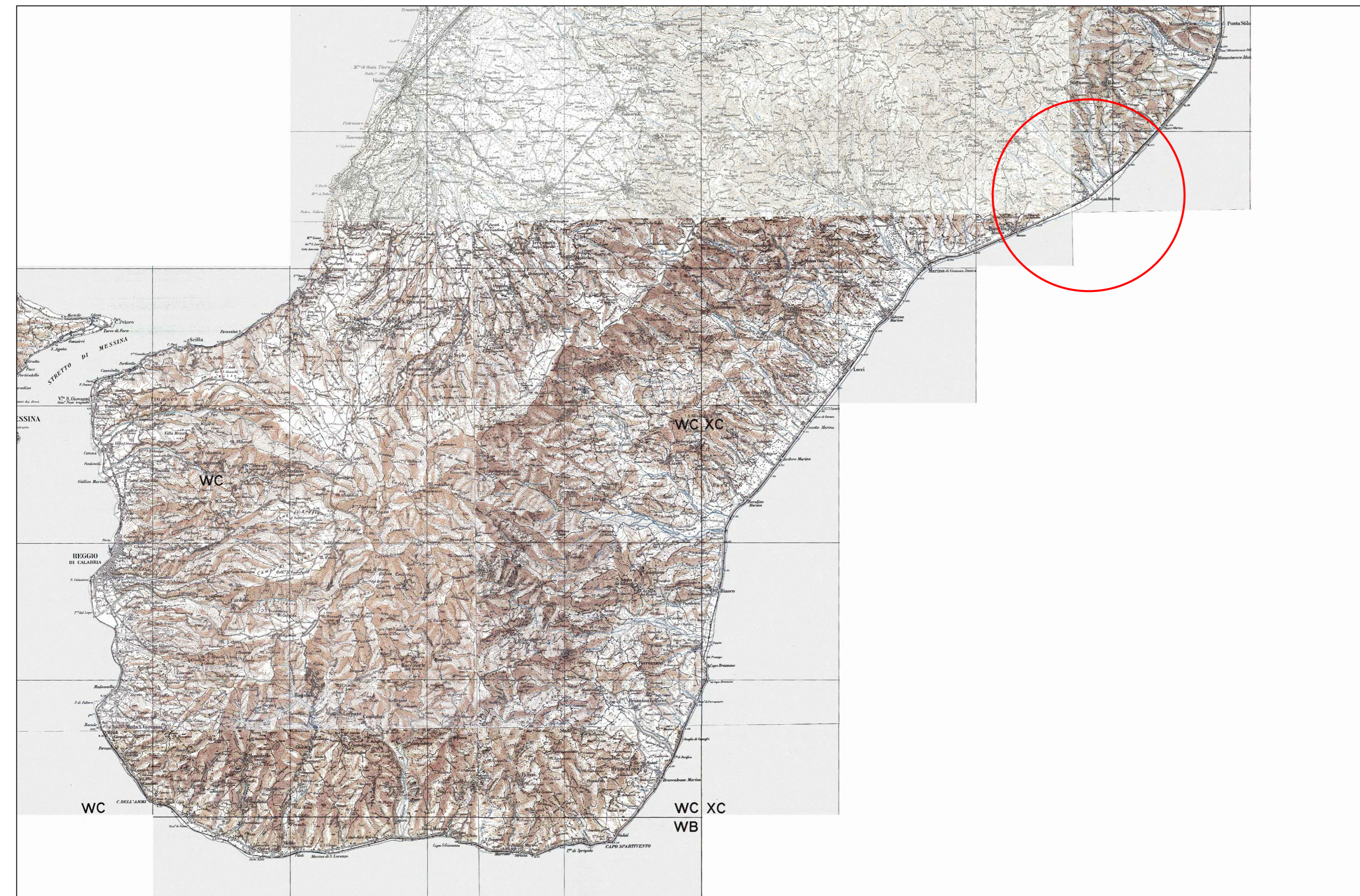


CARTA REGIONALE DITALIA IGM - Serie 250
Calabria - Scala 1:250.000

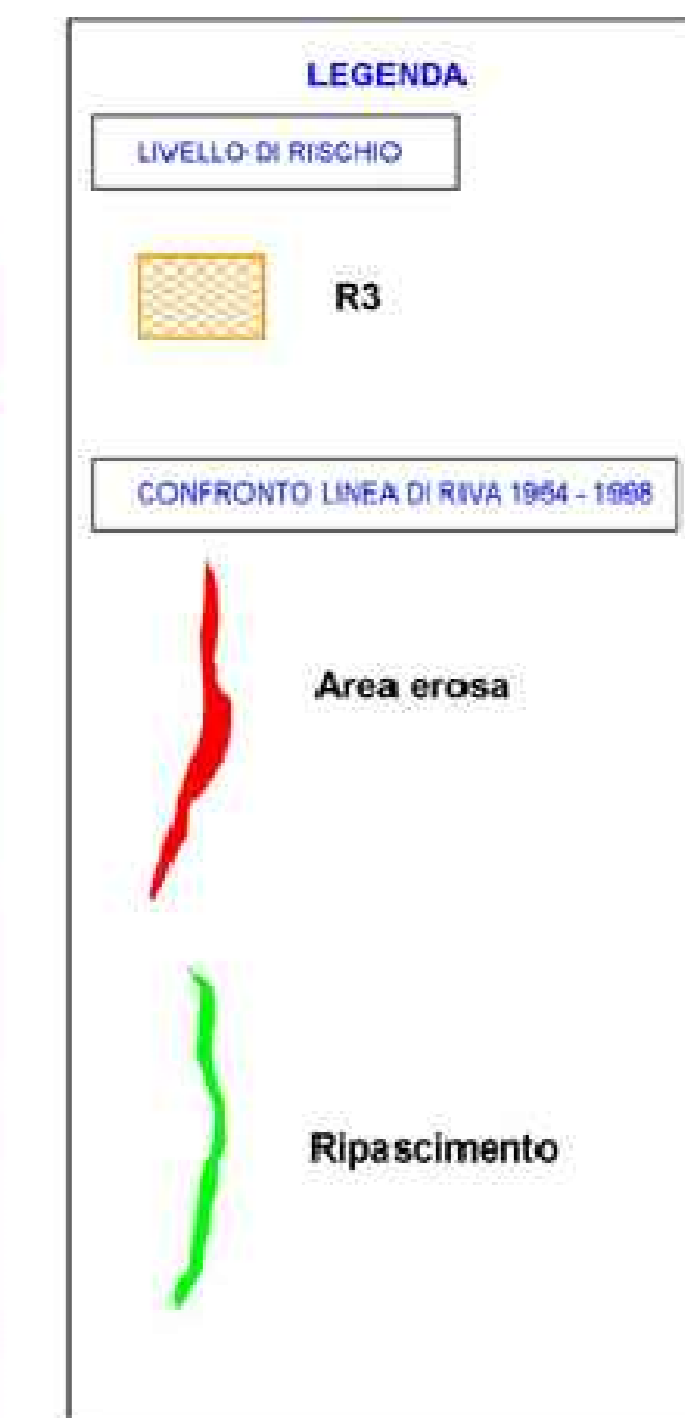


REGIONE CALABRIA
Autorità di Bacino Regionale
Assessorato Lavori Pubblici ed Acque
PIANO STRALCIO DI BACINO
PER L'ASSETTO IDROGEOLOGICO (D.L. 160/98)

IL PRESIDENTE GIUNTA REGIONALE
Giuseppe Chiaravalloti
L'ASSESSORE LAVORI PUBBLICI
Aurelio Maffi
IL RESPONSABILE GENERALE AUTORITY DI BACINO
Domenico Anelli

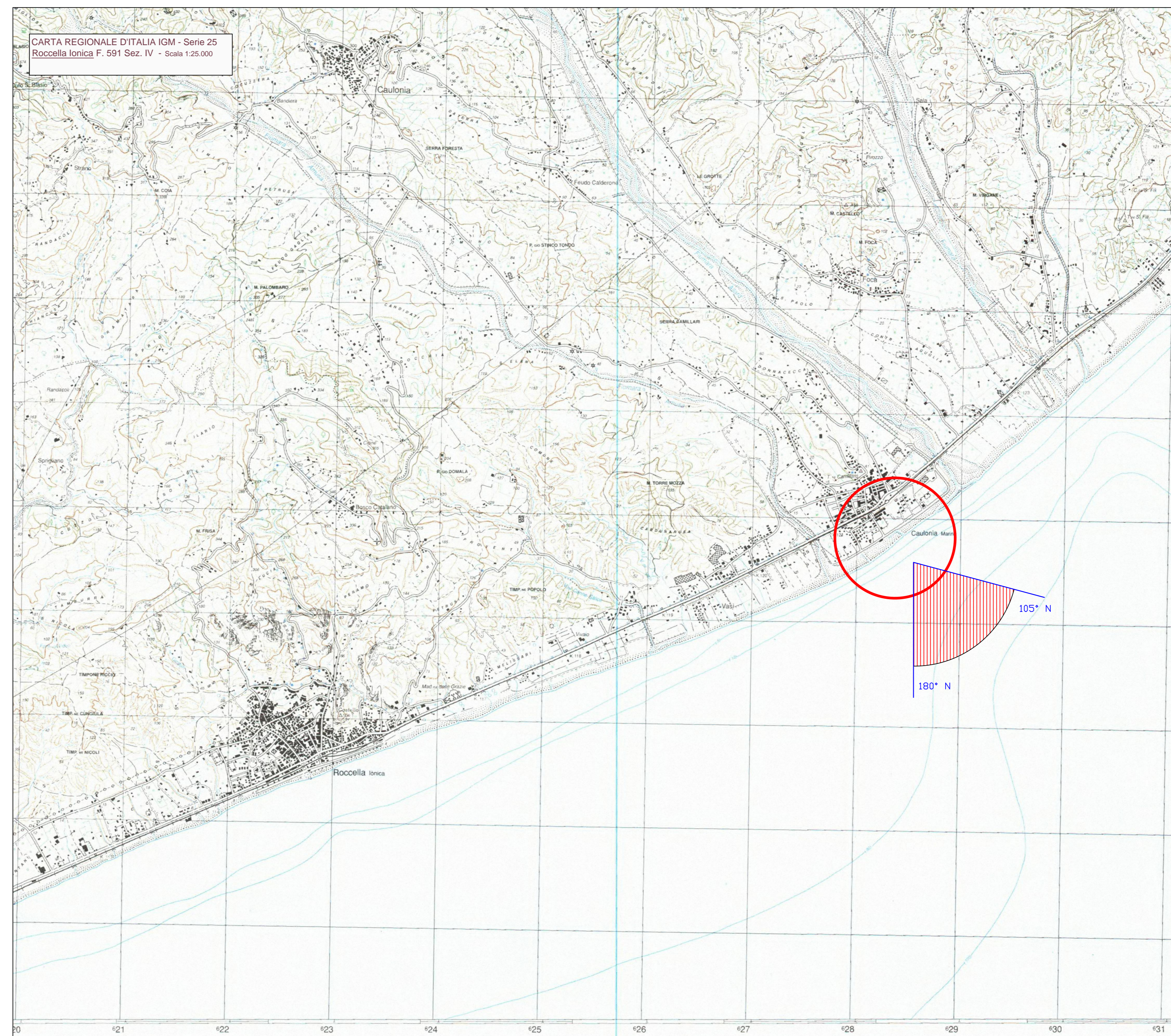
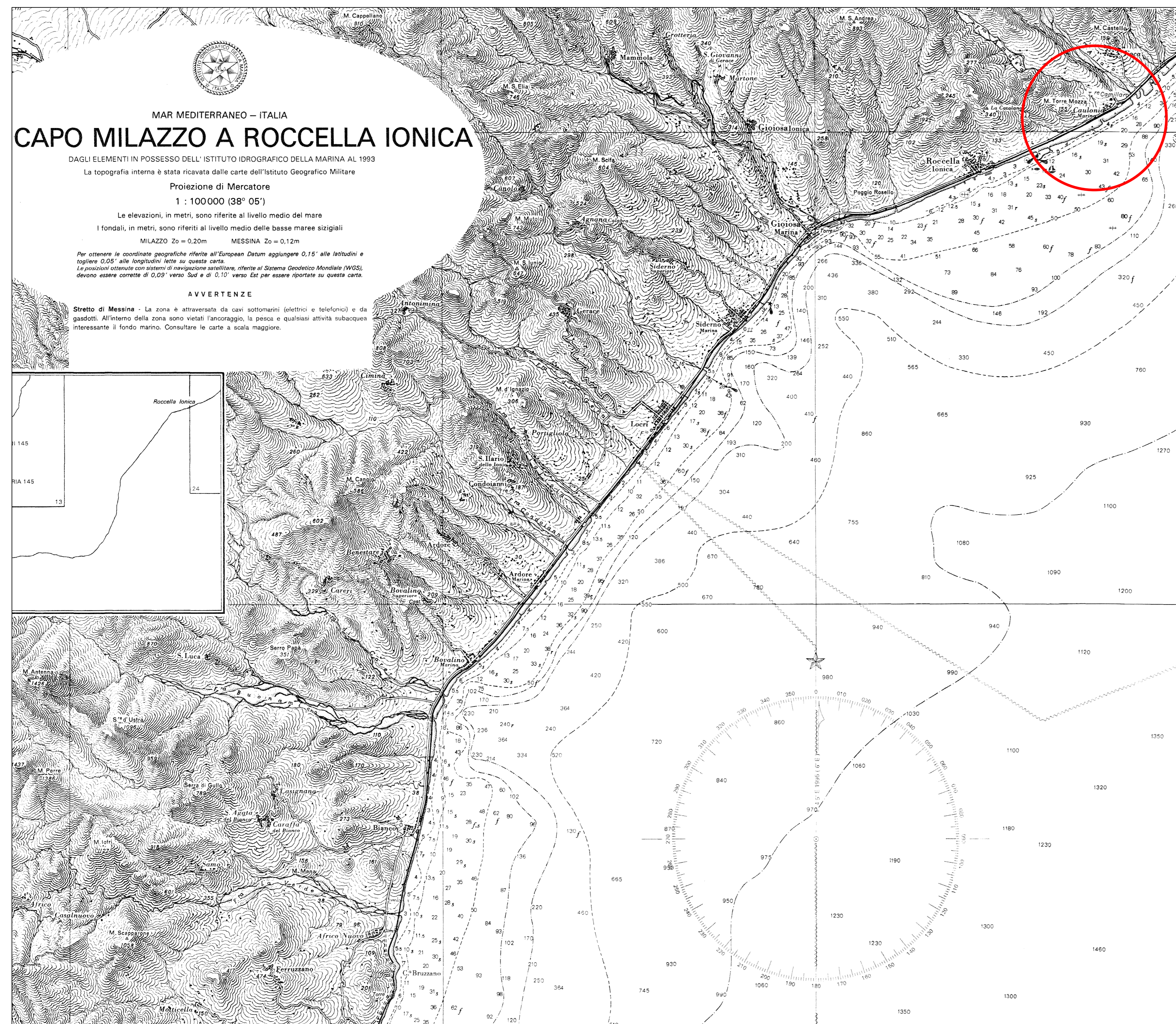
Elaborato I2.2
PERIMETRAZIONE DELLE AREE A RISCHIO DI EROSIONE COSTIERA
COMUNE DI CAULONIA

Tav. 080-025/0

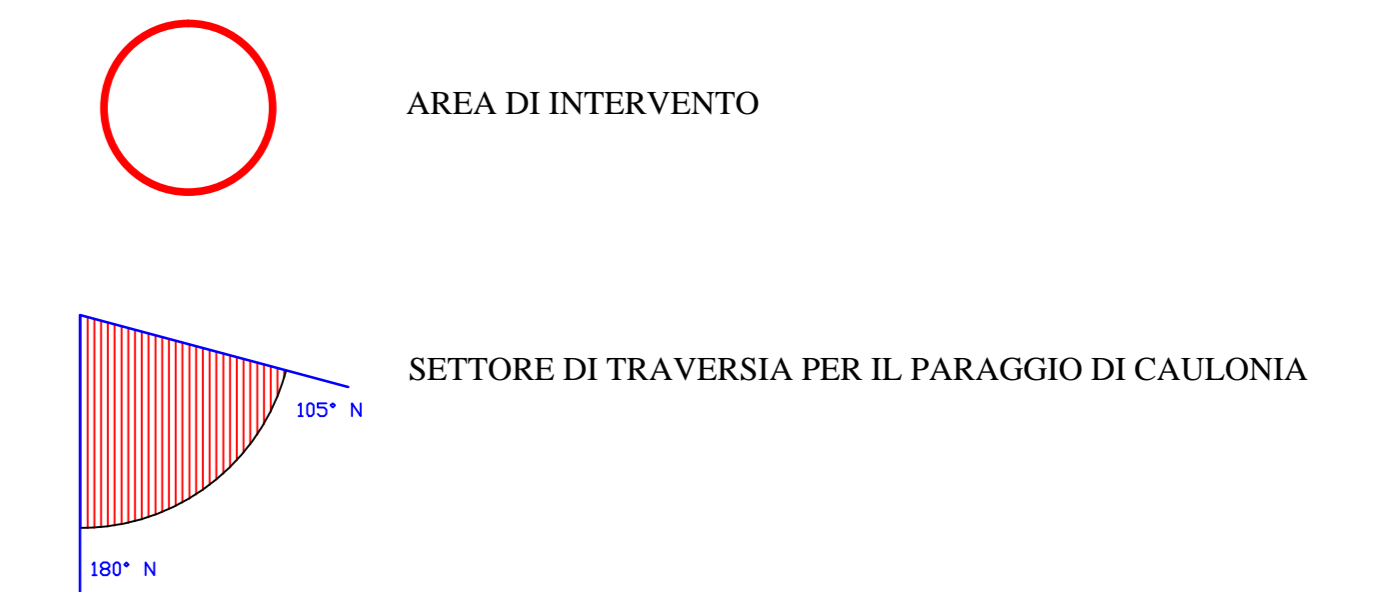


Autonizzazione alla divulgazione DMA del 9 Febbraio 2006 n. 029
Rilasciata dalla Compagnia Generale Riprese S.p.A. di Roma

SCALA 1:10.000



LEGENDA



**CITTA' METROPOLITANA
DI REGGIO CALABRIA**

SETTORE DIFESA DEL SUOLO E SALVAGUARDIA DELLE COSTE
EDILIZIA E IMPIANTISTICA SPORTIVA
AMBIENTE ENERGIA E DEMANIO IDRICO E FLUVIALE

**DIFESA COSTIERA SUL LITORALE
DEL COMUNE DI CAULONIA (RC)**

PROGETTO DEFINITIVO-ESECUTIVO

COROGRAFIA

Tavola N.

4.1

Scala: varie

Reggio Calabria, Aprile 2017

RESPONSABILE DEL PROCEDIMENTO
arch. Giuseppe Benicivini

PROGETTISTI
ing. Francesco Galluccio
geol. Pasquale Iacopino